




## RED DE DETECCIÓN DEL RIESGO POR PLAGUICIDAS

### FICHA DE TOMA DE MUESTRAS

1. DATOS IDENTIFICATIVOS DEL MUESTREO			
CÓDIGO DEL PUNTO DE MUESTREO	NO00300020		
NOMBRE DEL PUNTO DE MUESTREO	San Juan de Amandi-campo de futbol		
COORDENADA X	302368	DEMARCACIÓN HIDROGRÁFICA	CANTABRICO OCCIDENTAL
COORDENADA Y	4816111	CÓDIGO MASA DE AGUA	ES018MSPFES145MAR000970
HUSO	30	AGUAS SPF/SBT	SPF
MUNICIPIO	Villaviciosa		
ORGANISMO/EMPRESA MUESTREO			
MUESTREADOR/ES			
CÓDIGO DE MUESTRA	45	Nº DE BOTES	2
FECHA DE MUESTREO	27/05/2024	VOLUMEN (L)	1,125
HORA DE MUESTREO	17:45	Agua estancada en el pozo	
Responsable de la finca		Tiempo de purga (min)	
Teléfono		Volumen de purga (L)	
Descripción del punto de muestreo	Zona de ribera arbórea, y fondo del cauce pedregoso. En el margen derecho se encuentra un campo de fútbol, y por el otro lado, presencia de pequeñas parcelas para cultivos hortícolas y forestales.		
Descripción de acceso y localización	El municipio más cercano es Villaviciosa, dentro del mismo tomar la Avenida España, luego en la rotonda la primera salida "AS-380" y cruzar en la calle Maximino Mayor. Posteriormente se puede entrar al parque y se encuentra el Campo de Fútbol Municipal Nuevo Villazón y el punto de muestreo.		
2. RETORNOS DE RIEGO			
Punto representativo	Comunidad de Regantes		
Colector/desagüe	Otra información (especificar )		
Observaciones			
3. CARACTERÍSTICAS FÍSICO-QUÍMICAS			
pH (unidades)	8,29	Conductividad eléctrica a 20°C (µS/cm)	560
Temperatura del agua (°C)	15,98	Otros parámetros (especificar )	
Observaciones			
4. PRECIPITACIONES, VERTIDOS E INCIDENCIAS			
Lluvia en el momento de muestreo	No	Evidencia de vertido	No
Evidencia de lluvia previa al muestreo	No		
Incidenias durante el muestreo			
5. IMÁGENES DEL PUNTO DE MUESTREO			
			
Imagen 1: Punto donde se toma la muestra		Imagen 2: Detalle de la masa de agua	
			
Imagen 3: Acceso		Imagen 4: Entorno	

## 6. ORTOFOTOGRAFÍA DEL PUNTO DE MUESTREO

